





35 Andritzer Reichsstraße
 Graz, Steiermark

Google

Street View - Okt. 2022

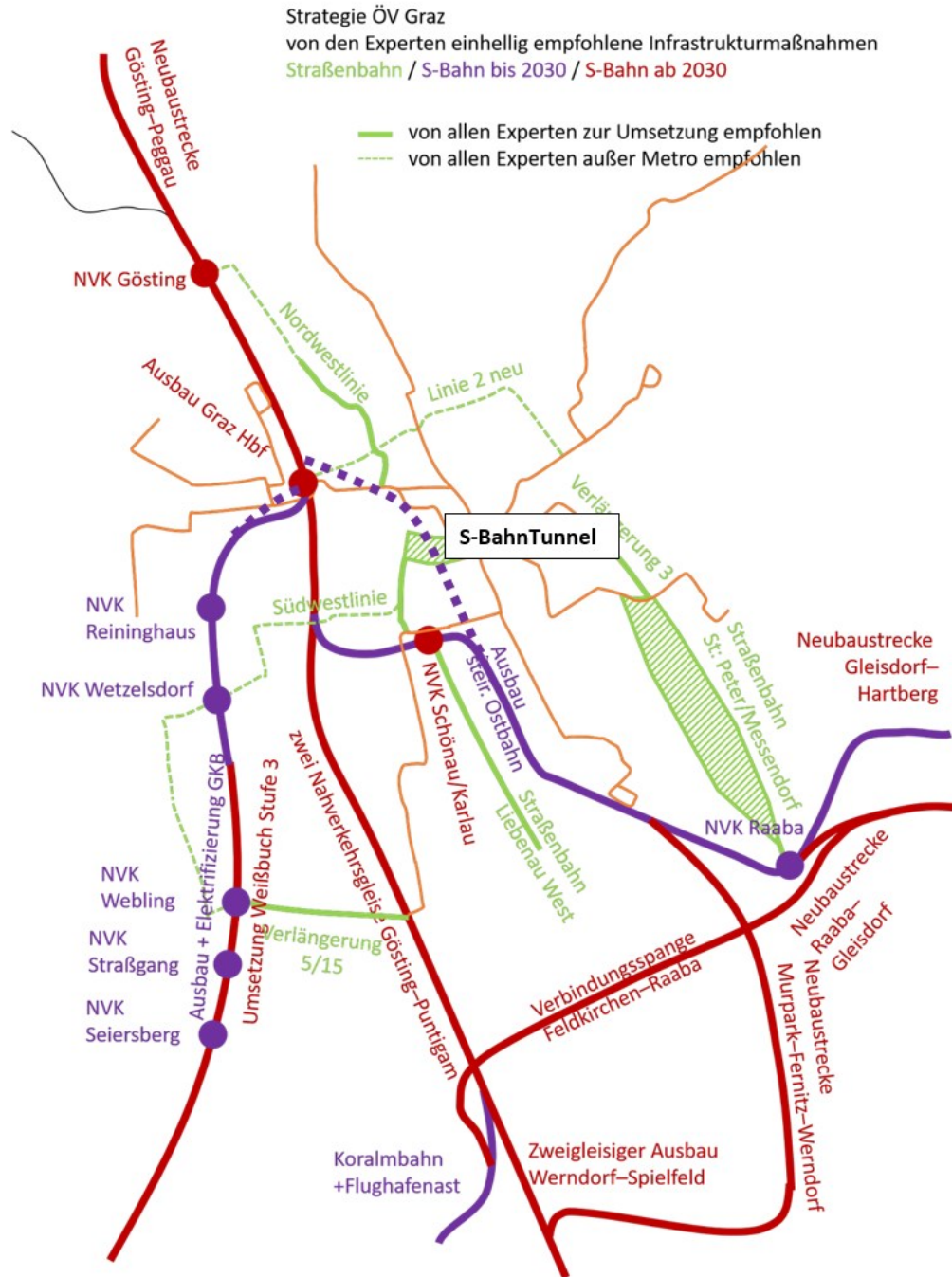


Google

Prioritäten Radwegeausbau

- **Achse Graz Andritz – Stattegg**
 Stattegg – Ursprungweg – Andritzbach – Strasserhofweg
 – Ursprungweg – Zelinkagasse – Schöcklbachweg
- **Achse Murradweg neu**
 Mur – Andritzbach – Weinzöttlstraße – Wiener Straße –
 Sportzentrum Weinzödl - Mur – KW Mur – Gratkorn
- **Querachse Andritz**
 Bezirkssportzentrum Kirschenallee/Andritzbach –
 Andritzbach/ AG – Volksschule – Ursprungweg –
 Schöcklbach – HR4 Radegunderstraße





Perspektiven Andritz ÖPNV-Konzept

- Zusätzliche S-Bahn Stationen im Norden (Raach, Center Nord)
- Entscheidung zu S-Bahn Variante macht keinen Unterschied, ev. kommt zusätzliche Straßenbahnlinie (5 nach Reininghaus über Hbf.)
- Anbindung Andritz an NVK Gösting über neue Buslinie(n), über neue Murbrücke?
- City S Bahn ('Brenner Studie') hätte Straßenbahnverlängerung nach Oberandritz vorgesehen, plus Schienenanbindung an NVK Gösting (Nutzung der Schleppbahntrasse), wird aber politisch nicht mehr weiterverfolgt.
- Kein wesentlicher Handlungsbedarf für Andritz laut Verkehrsplanung)

Perspektiven Andritz ÖPNV-Konzept

Unsere Sichtweise

- Zentrum von Andritz mittlerweile verkehrsmäßig sehr belastet
- es gibt kaum Platz für zusätzlichen Busverkehr, Reorganisationsbedarf
- jetzige ÖV Situation beeinträchtigt Funktion und Aufenthaltsqualität des Andritzer Zentrums.
- Entwicklung von Lösungen aus dem Bezirk heraus (z.B. Reorganisation Busverkehr, Anbindung S-Bahn, NVK Gösting auch über Schlepplage)
- Mobilitätsanforderungen Großbetriebe bisher kaum berücksichtigt

weitere Vorgangsweise


- Nachdruck/Nachfrage zu BR-Antrag für Partizipative Planung Begegnungszone
- Mobilitätszählung Hauptplatzbereich durch Studienprojekt Prof. Fellendorf TU Graz
- Herkunft PendlerInnen, Mobilitätsanforderungen aus der Sicht der Andritz AG, Fa König
- Gespräch zu Anforderungen ÖV aus der Sicht WIR für Andritz
- Gespräch / Aktualisierung der Vorschläge GR Kozina zu ÖV
- Besprechung GUSTMobil mit Gde Stattegg / Stadt Graz



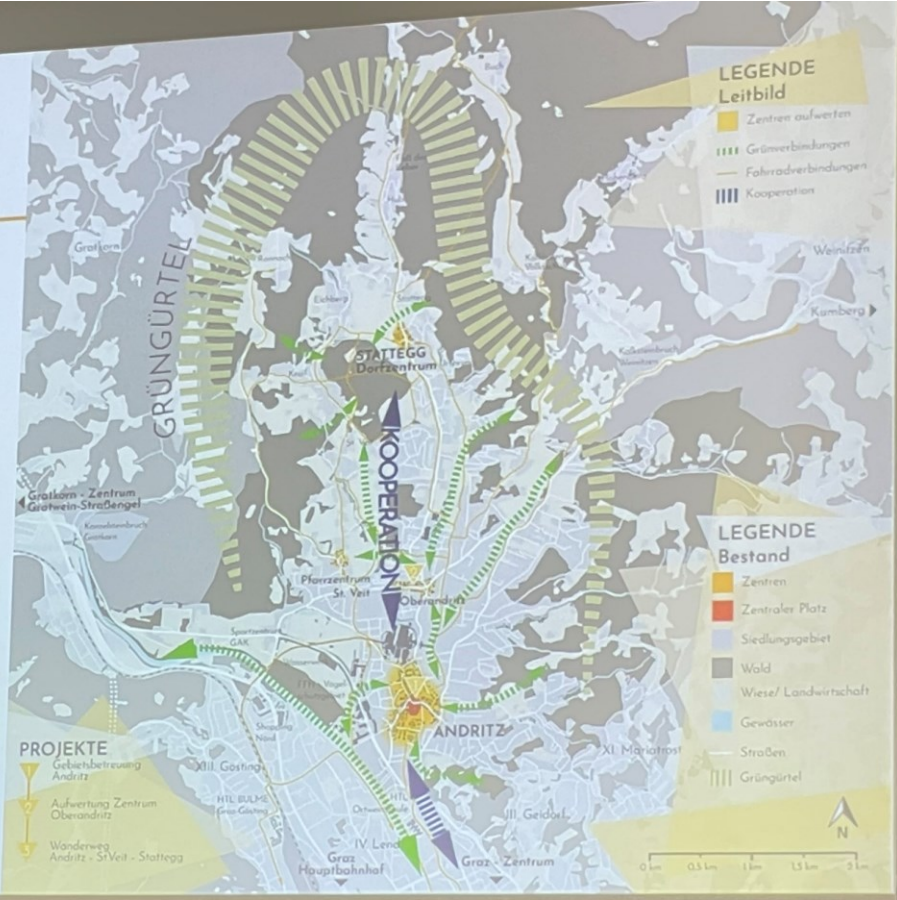
Visualisierung Bebauungsplan



RÄUMLICHES LEITBILD



280.924 Räumliche Entwicklungsplanung Andritz / Stattegg



PROJEKTE
 Gebietsbetreuung Andritz
 Aufwertung Zentrum Oberandritz
 Wanderweg Andritz - St. Veit - Stattegg

Schlusspräsentation

1.2. 18:00 Stattegg



LEITPROJEKTE

Gebietsbetreuung Stadtteilbüro - Andritzer Hauptplatz

Ziele:	Ort für Beteiligung schaffen Ort für Begegnung gestalten Soziokulturelles & Informatives Angebot zur Verfügung stellen
Akteur*innen:	Stadt Graz & Bezirk Andritz Expert:innen (Betreuer*innen des Stadtteilbüros) Bürger:innen (Andritz und Stattegg)
Beteiligungsprozess:	Vorgesehen
Zeithorizont:	
Investitionsausgaben:	
Laufende Kosten:	

Stadtwanderweg Wasser | Natur | Stadt - Verbindung erleben

Ziele:	Verbindungen unterschiedlichster Art schaffen Bewusstsein für die Umgebung etablieren Natur erlebbar machen
Akteur*innen:	Bürger*innen (Andritz und Stattegg) Stadt Graz (Andritz) und Gemeinde Stattegg
Beteiligungsprozess:	Vorgesehen
Zeithorizont:	
Investitionsausgaben:	
Laufende Kosten:	

Zentrenentwicklung Oberandritz

Ziele:	Ort der Begegnung schaffen Subzentrum - Stadt der kurzen Wege Nachbarschaft stärken
Akteur*innen:	Stadt Graz & Bezirk Andritz Externe Expert:innen Bürger:innen (Andritz und Stattegg)
Beteiligungsprozess:	Vorgesehen
Zeithorizont:	
Investitionsausgaben:	
Laufende Kosten:	

Schlusspräsentation

1.2. 18:00 Stattegg